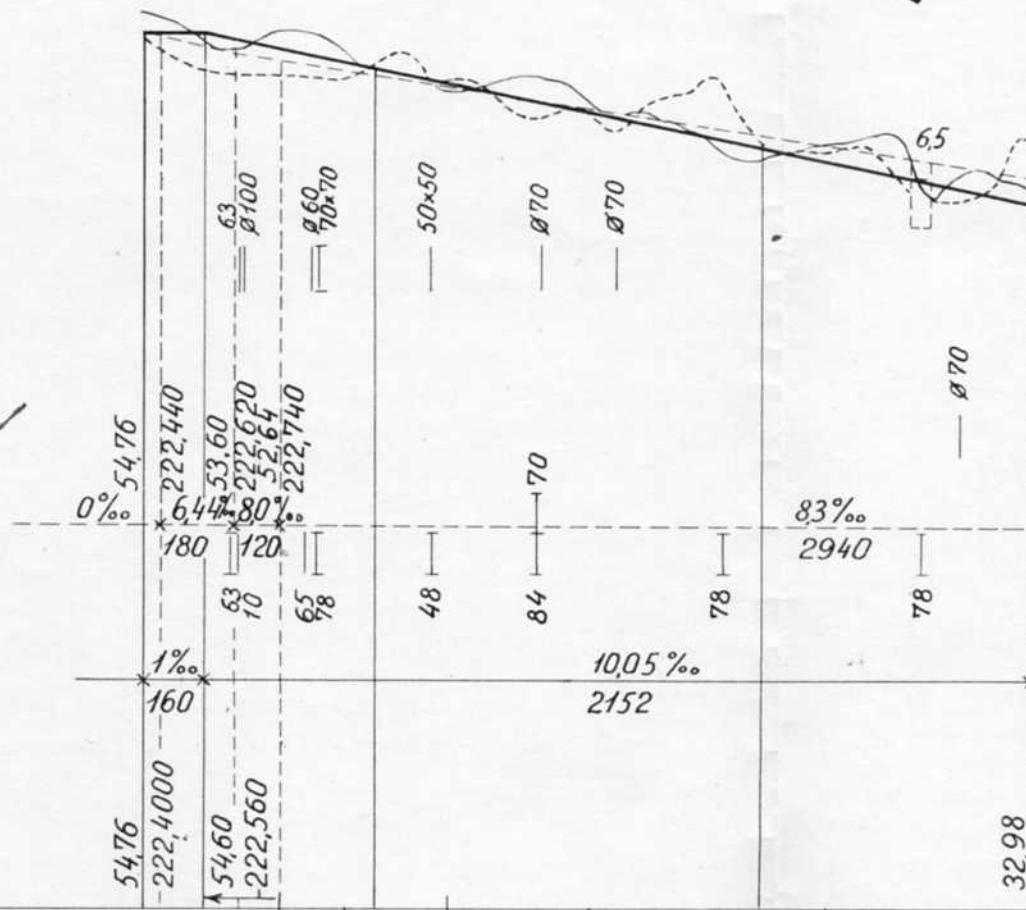


Km 0 - Midte af Hovedbygningen Fredericia ny station



B Gl. Skørping - Rebild

B Skørping Rebild

Pf Markvej

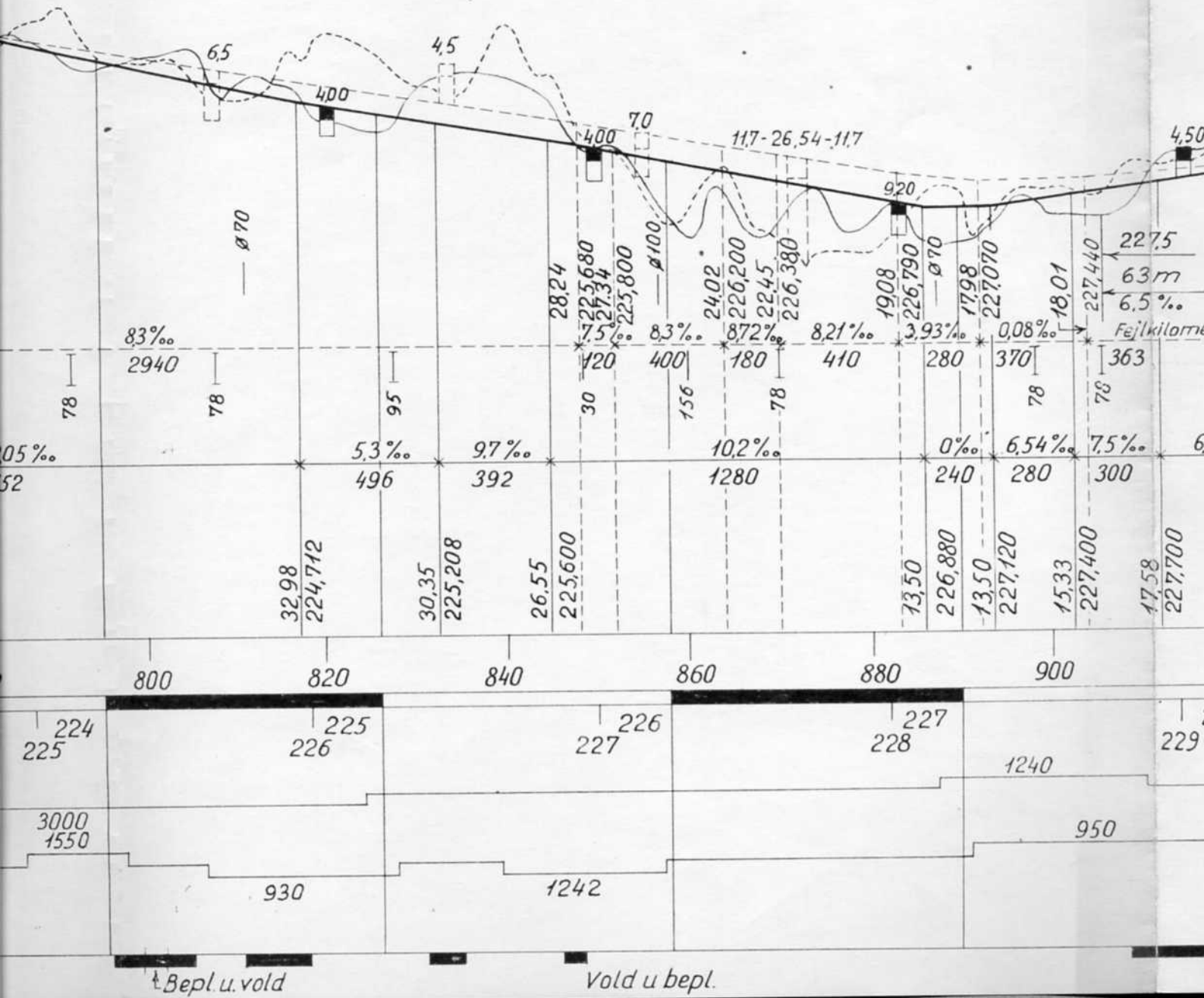
B Gl. Skørping Buderupholm

B Gl. Skørping Hovedvej 10

Bro o. Lindenberg å. buet

Lindenberg å ombygg m. jernbeton 1954

Pf Markvej



Bepl. u. vold

Vold u. bepl.

Støvring

Pf Markvej

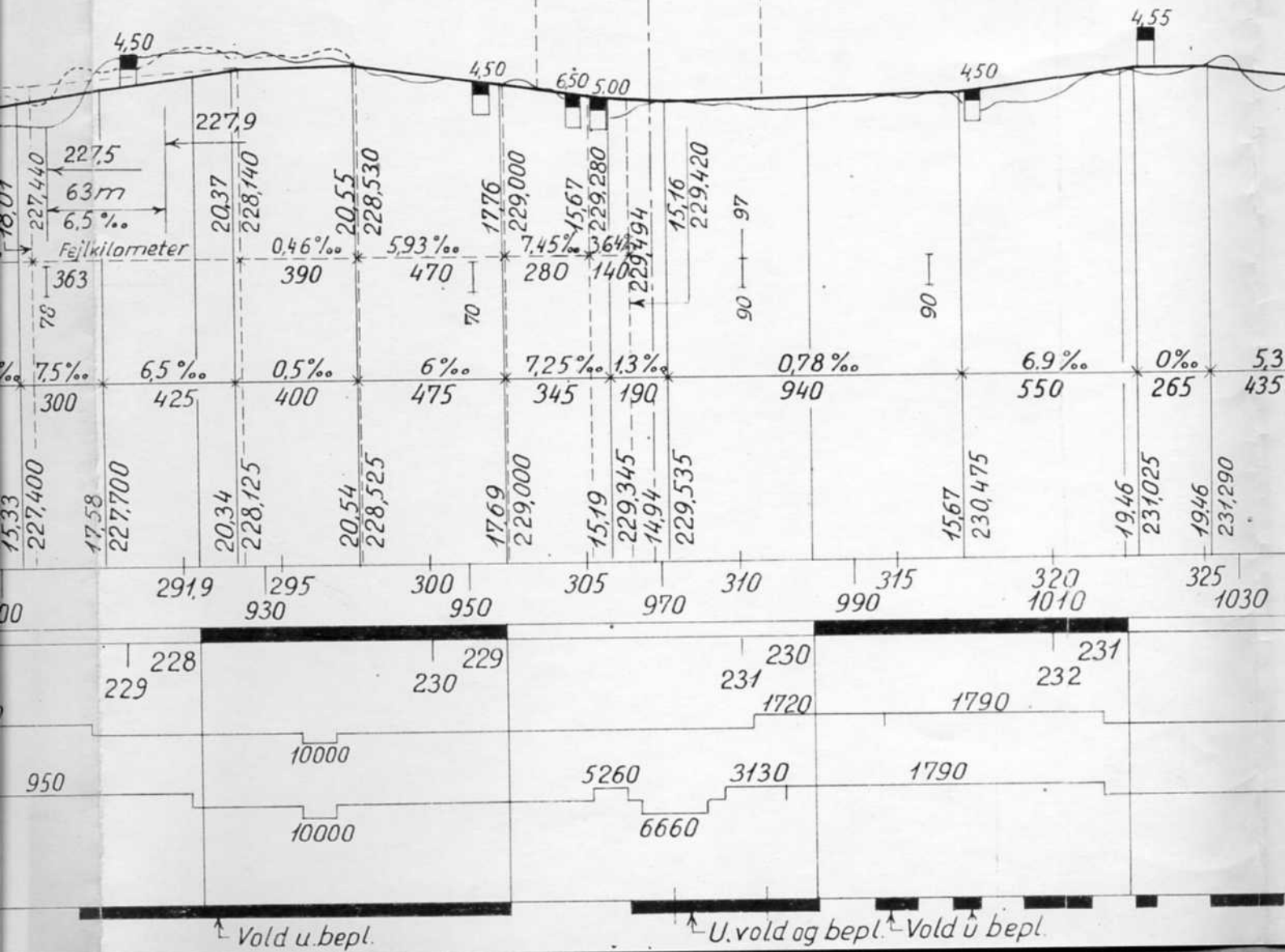
Pf Markvej; buet

Støvring å; hv.
B Voldsted Støvring hv.

Pf Markvej

Pf Markvej og Mosevej

139^b 139^c
Thermohus
dobb.



Vold u. bepl.

U. vold og bepl. Vold u. bepl.


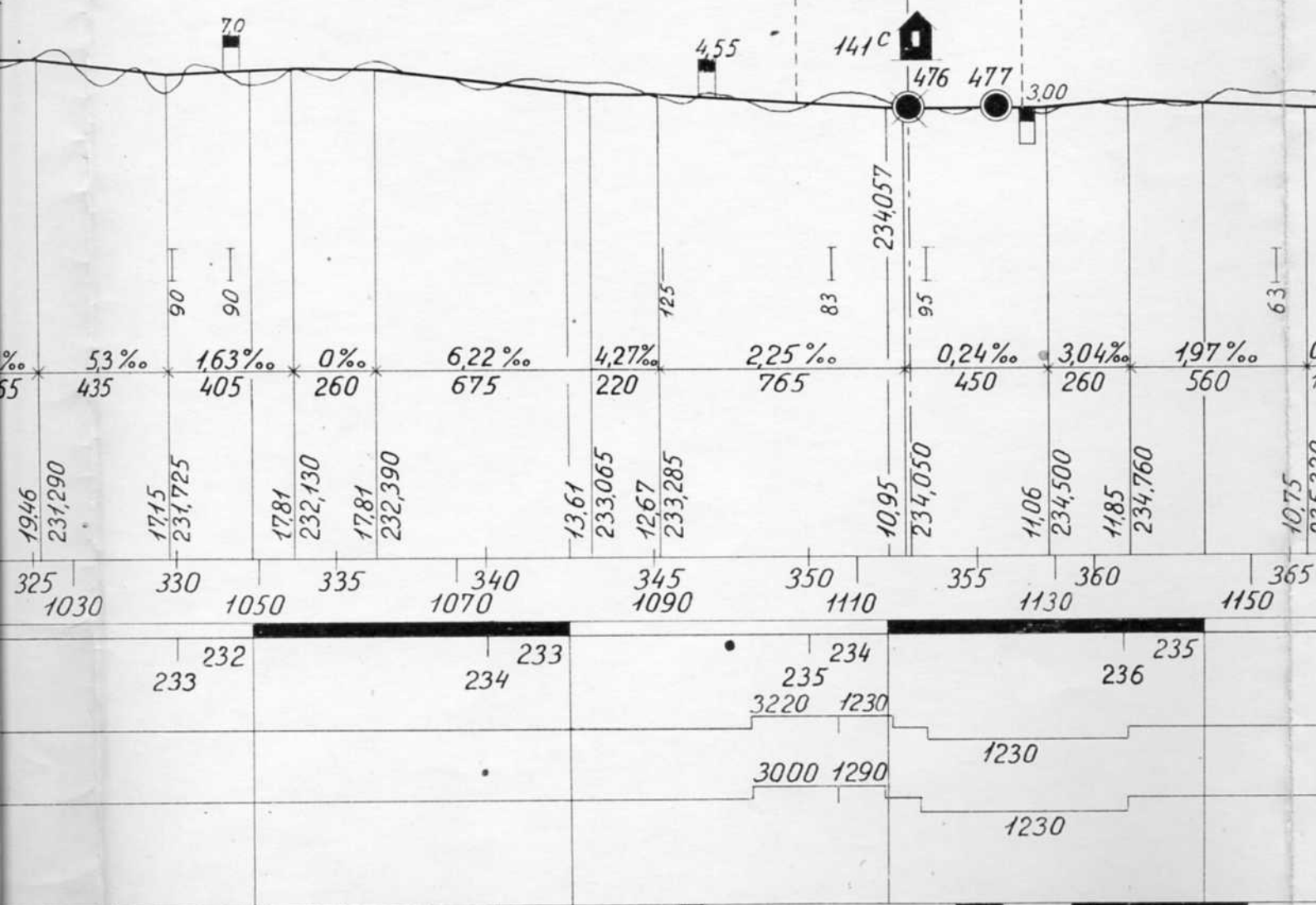
Ellidshøj

B Annerup - Hovedvej 10

Pf Øster Kær, Hovedvej 10

B Voldsted Hovedvej 10
6,3m bom (Nærbtj) Drejek.B.s.v.1m låge
Bh.s.

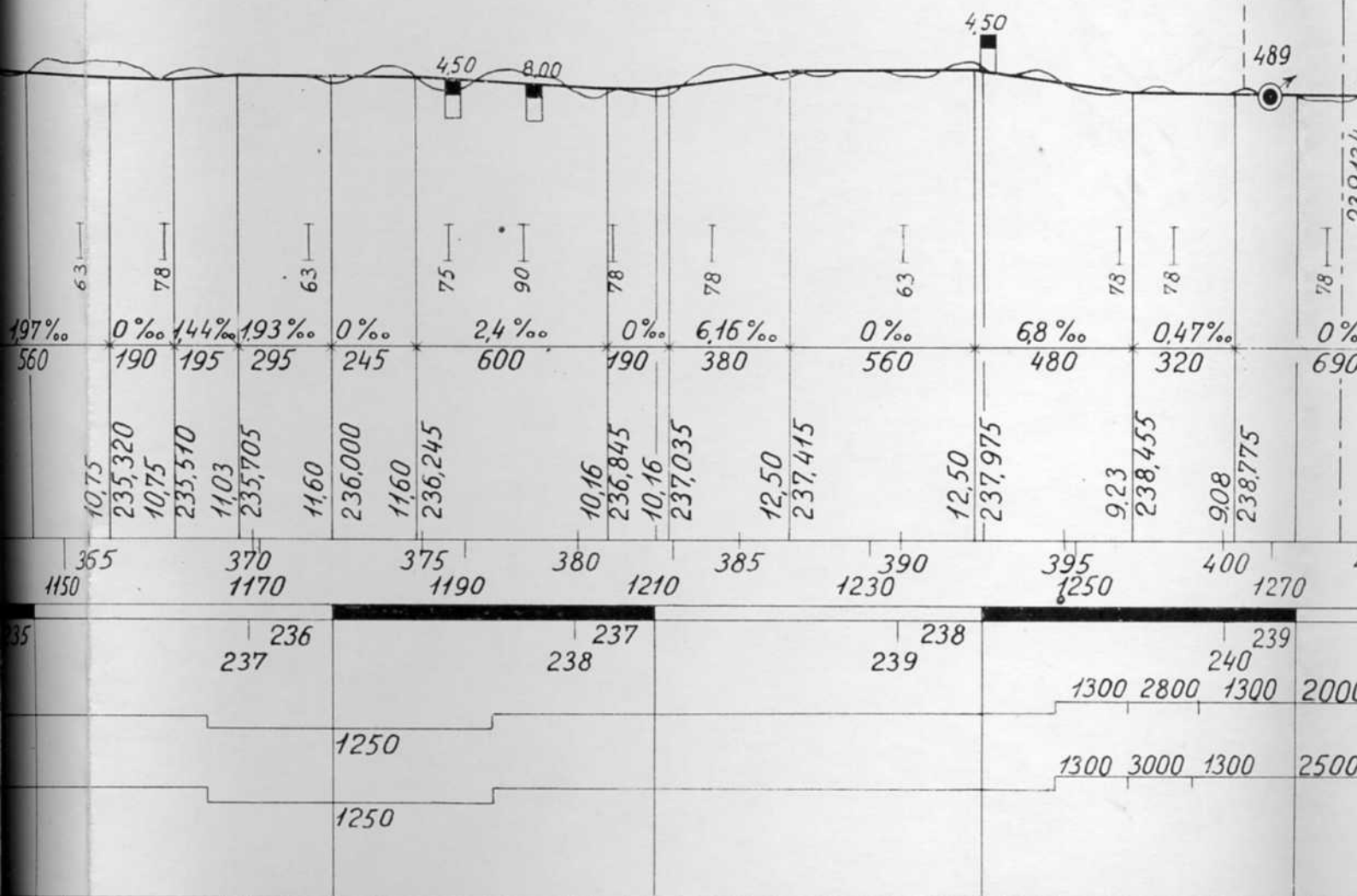
Pf Mark og Engvej 6,50m bom



Pf Mark og Engvej
 B Ferslev Hovedvej 10

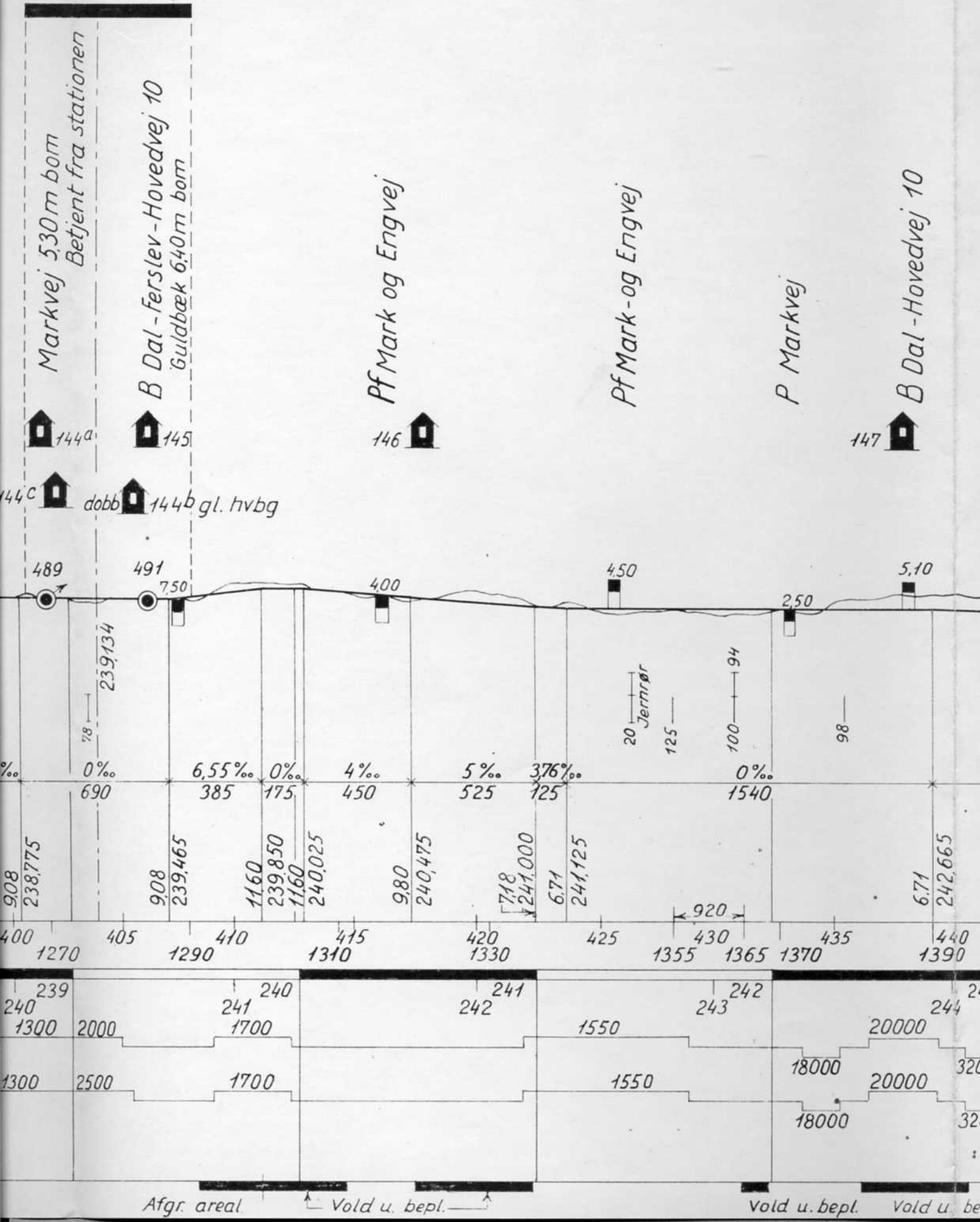
Pf Mark og Engvej

Markvej 530 m bom
 Betjent fra stationen

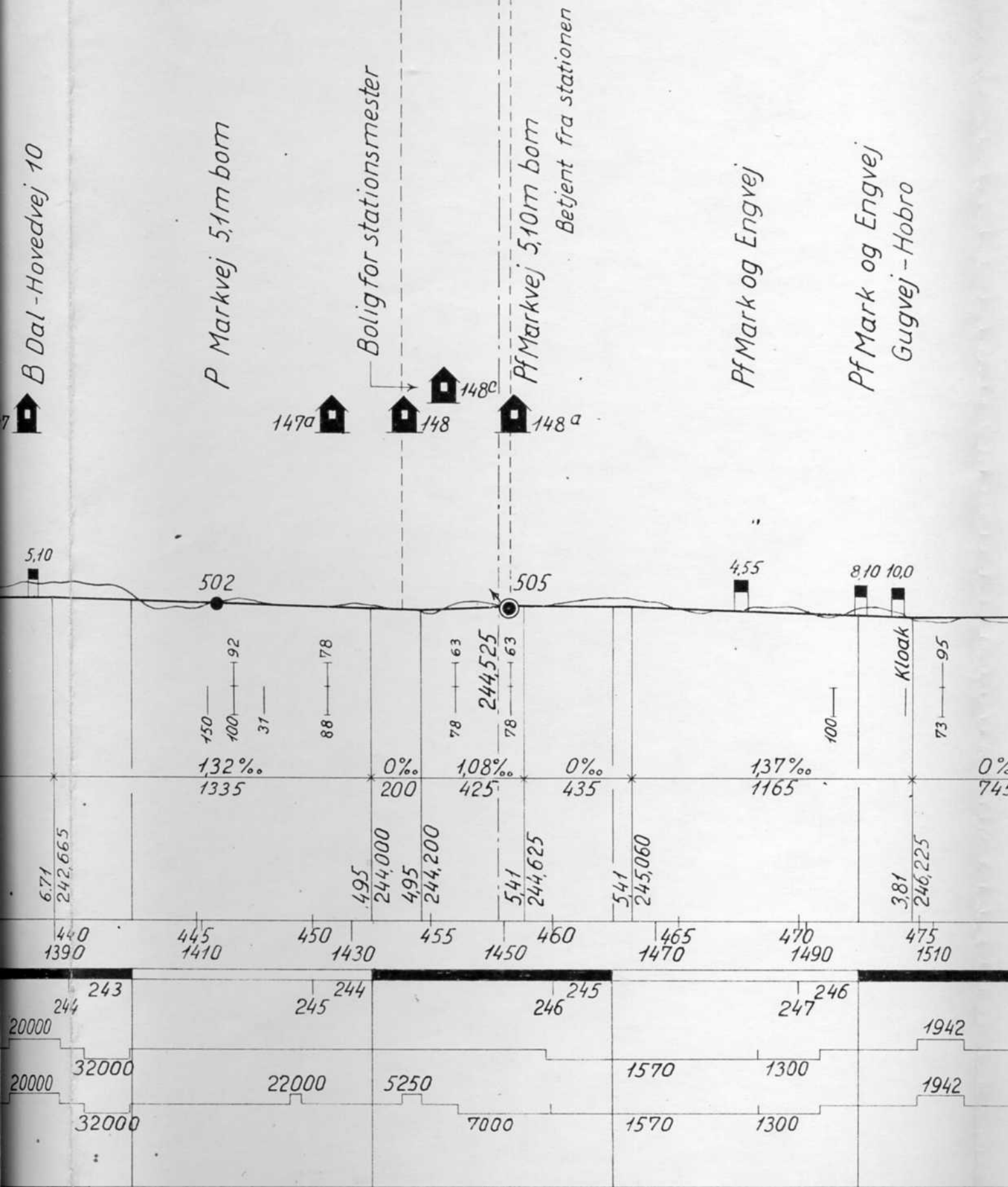


vold og bepl. Vold u bepl.

Svendstrup J



Skalborg



B Dal - Hovedvej 10

P Markvej 5,1m bom

Bolig for stationsmester

Pf Markvej 5,10m bom

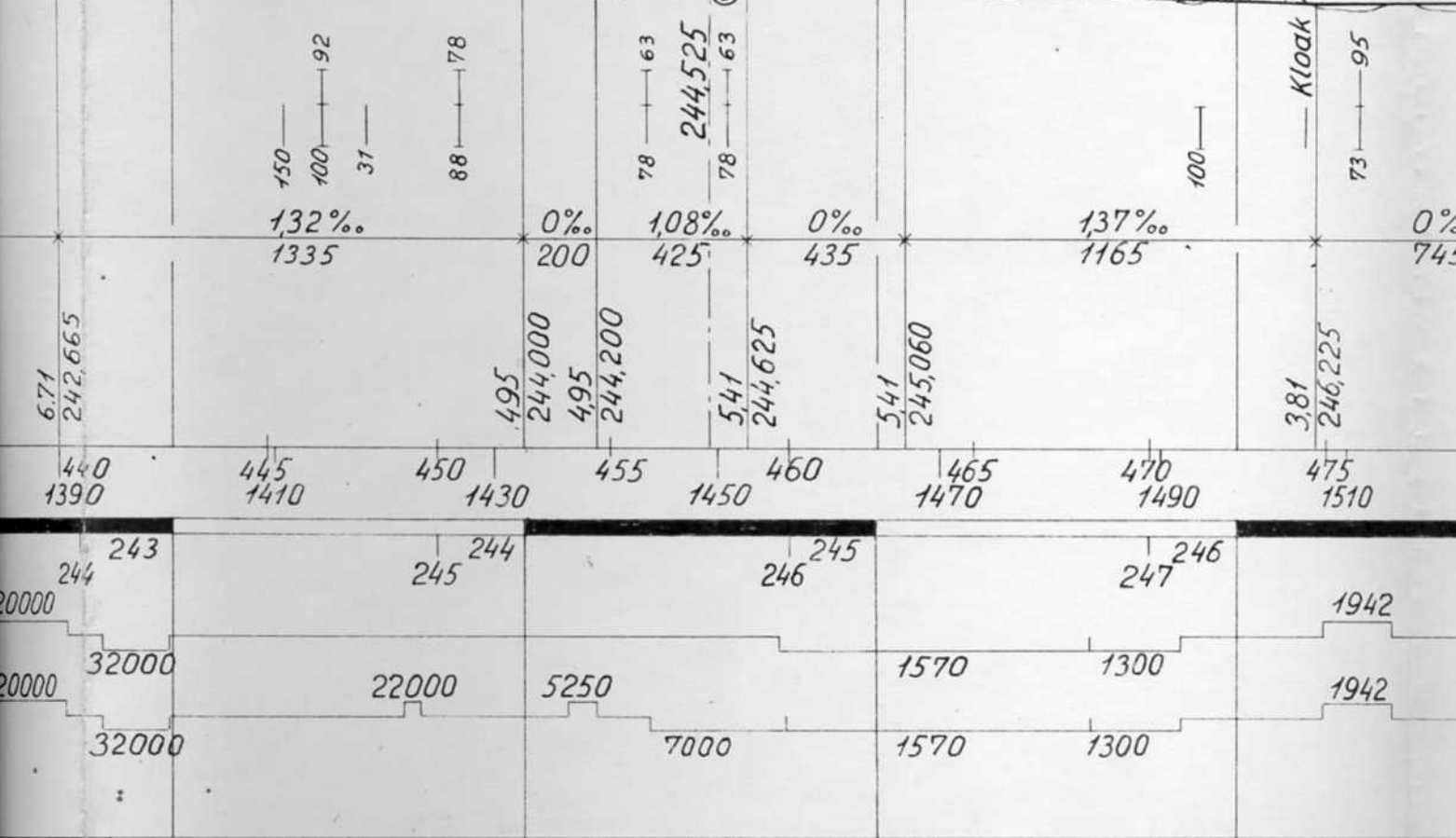
Betjent fra stationen

Pf Mark og Engvej

Pf Mark og Engvej
Gugvej - Hobro

147^a 148 148^c 148^a

5,10 502 505 4,55 8,10 10,0



Vold u. bepl.

Vold u. bepl. Vold u. bepl.

Ålborg



Perrontunnel / Gangtunnel

Ålborg

Vesterbro

B Ny Kærvej

Lokomotivm. bolig

2 farm.

Oktl.

149

149b

149d

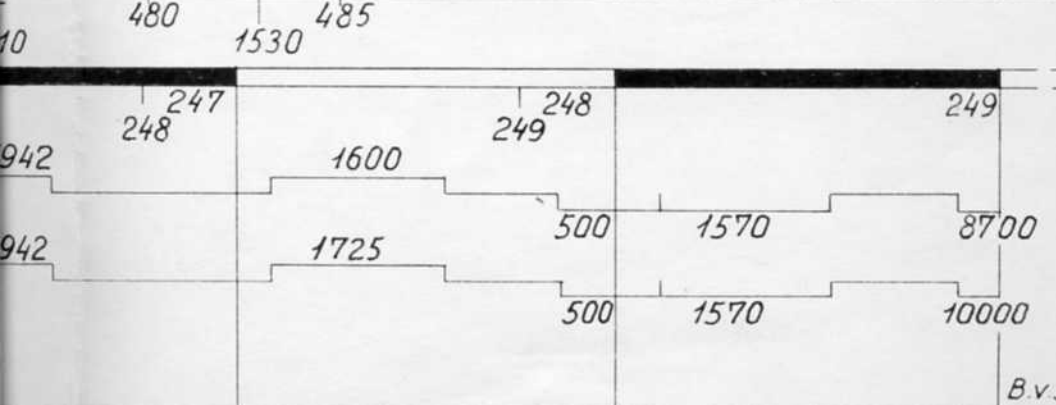
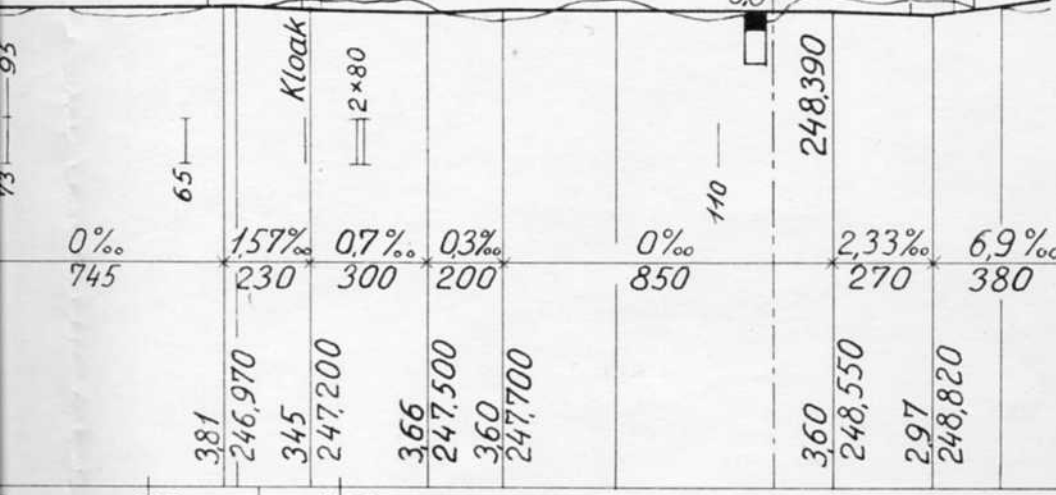
11,10

22,20

5,0

Kloak

2 x 80



Ny anlægsst. (100m)
Gl. anlægsst. (100'dansk)

Ny km
Gl. km

Kurver i v. spor

Kurver i h. spor


B.v.s. Snebælter
B.h.s.

Længdeprofil
Randers - Ålborg
Længder 1:20000, Højder 1:1000

Signaturer

Station med ang. af hovedbygningens midte	
landevej	L
Off. bivej	B
Privat vej	P
Privat vej for flere	Pf
Niveauoverkørsler, lukkeindretning stedbetjent	
" " fjernbetjent	
" " ubevogtet	
Niveauoverkørsler med aut. bomme	{ halv bomme hel bomme
" uden lukkeindretning aut. advarselssignal	
" " "	
Niveauovergang	
Vejbro	
Banebro	
Stenkiste	
Rørledning	
Drænledning	
Beboelseshus	
Snebælte	

1:20000



De angivne koter er planumskoter ud fra D. N. N.
system G.I. Skinrækote ligger ca. 0,65m over planum

Rev.	1965		

(m)
dansk)