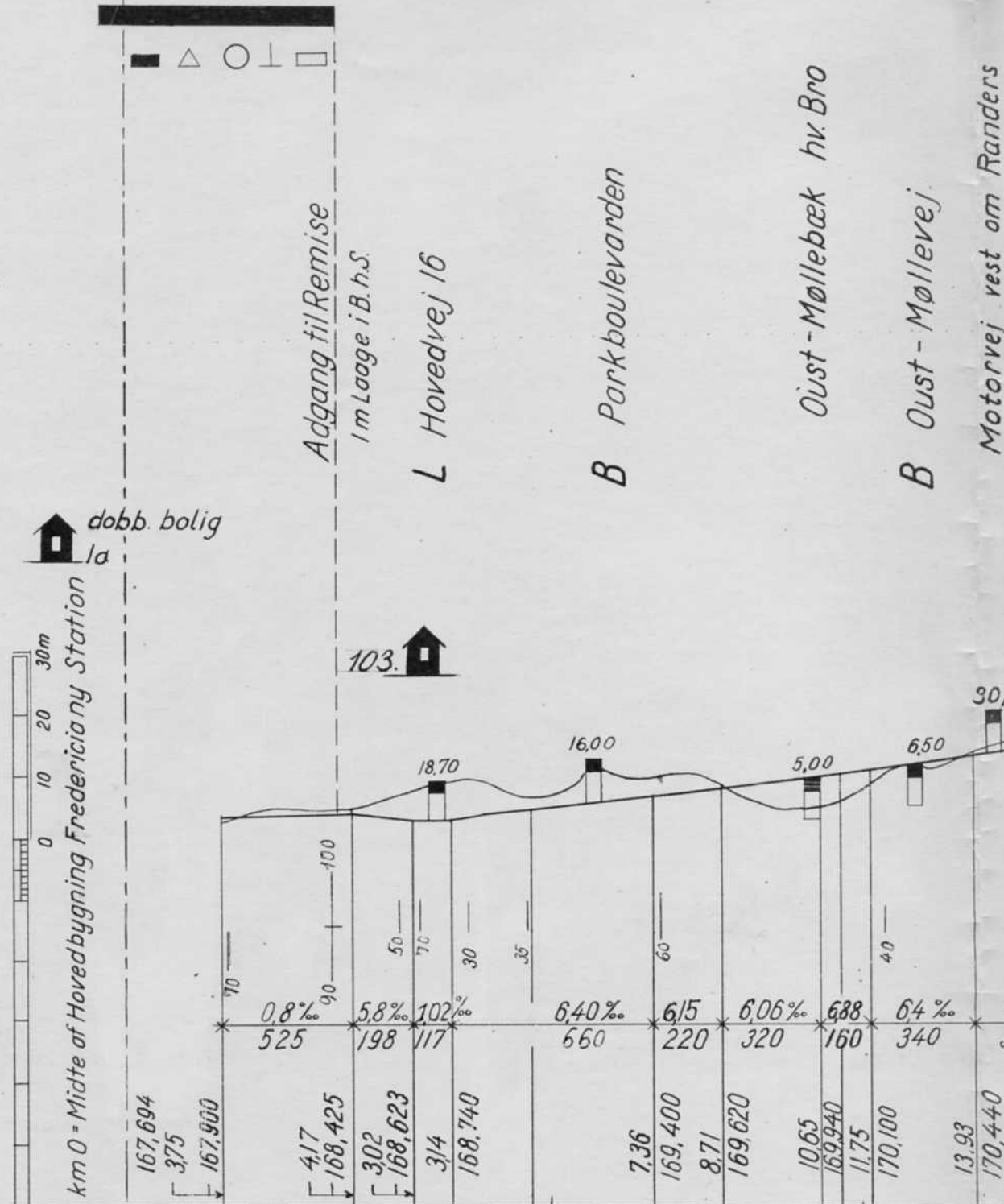


Randers



Adgang til Remise
1 m Laage i B.h.S.

L Hovedvej 16


B Parkboulevarden

Oüst-Møllebæk hv Bro

B Oüst-Møllevej

Motorvej vest om Randers

dobb. bolig
1a



Ny Anlægsst (100 m)
Gl. Anlægsst (100' dansk)

Ny km
Gl. km

Kurver i v. Spor

Kurver i h. Spor

Snebælter
B.v.S.
B.h.S.

	691,32	693,52	700	710	
Ny km	168	193 m	169	170	171
Gl. km	1000	169	1000	2000	1420
Kurver i v. Spor	2000	900	2000	1000	2000
Kurver i h. Spor	2000	2000	1000	2000	1420
Snebælter					


Bjerregrav

B Raasted-Ø Bjerregrav
570 m Bom betj fra St

Korsted Bæk

Pf Markvej

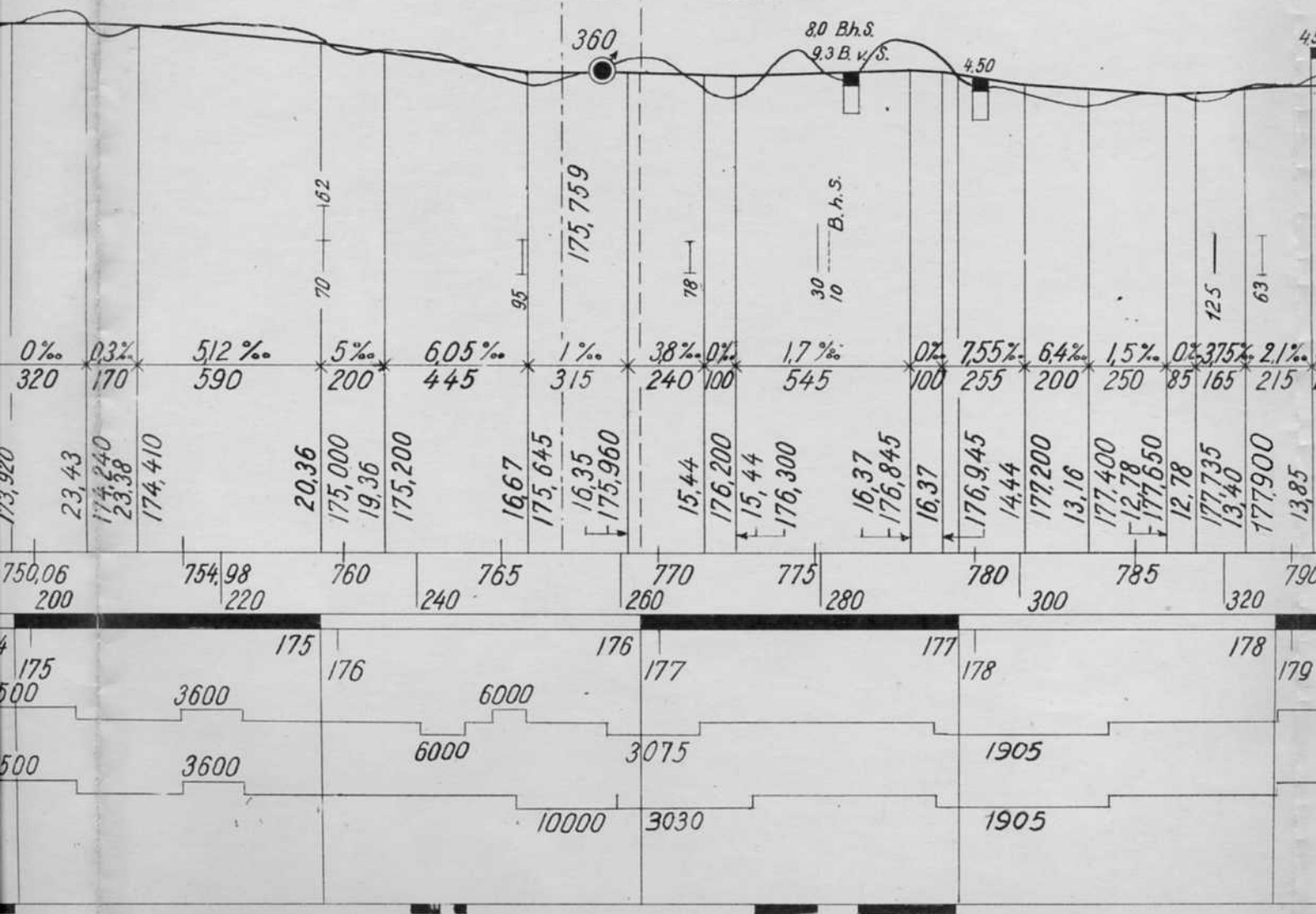
Pf Mark og Engvej



360

80 B.h.s.
9.3 B.v.s.

4.50



Faarup

Faarup Viborg Banen

B GI Faarup - Faarup St.

B Faarup Handest

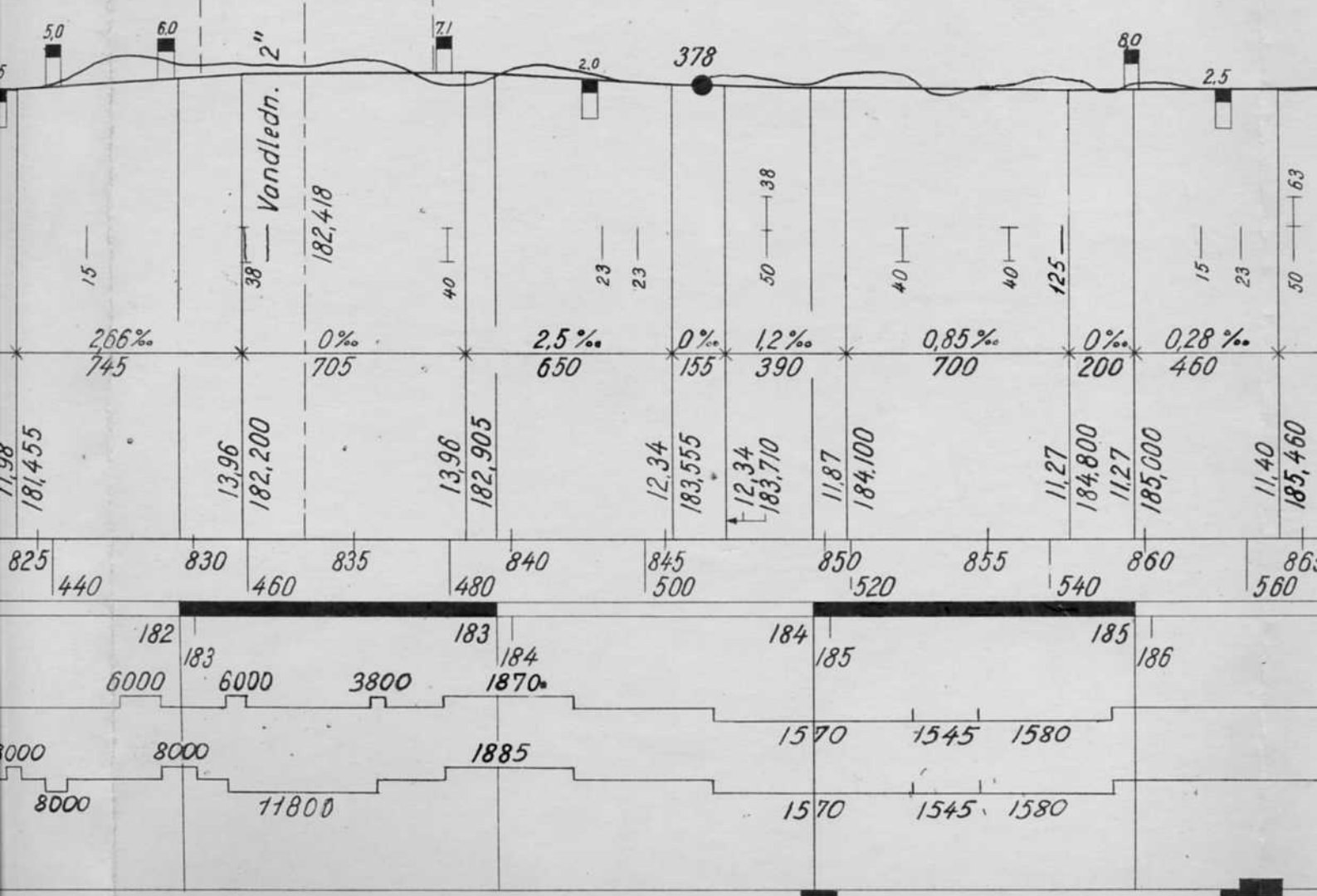
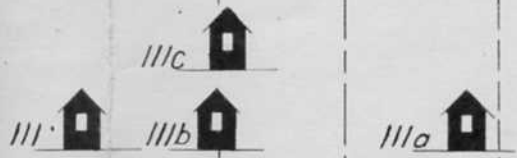
Faarbæk

P Markvej 5,25 m Bom

B Handest - Privat Fællesvej

(Elbæk) Handestbæk

Handestbæk

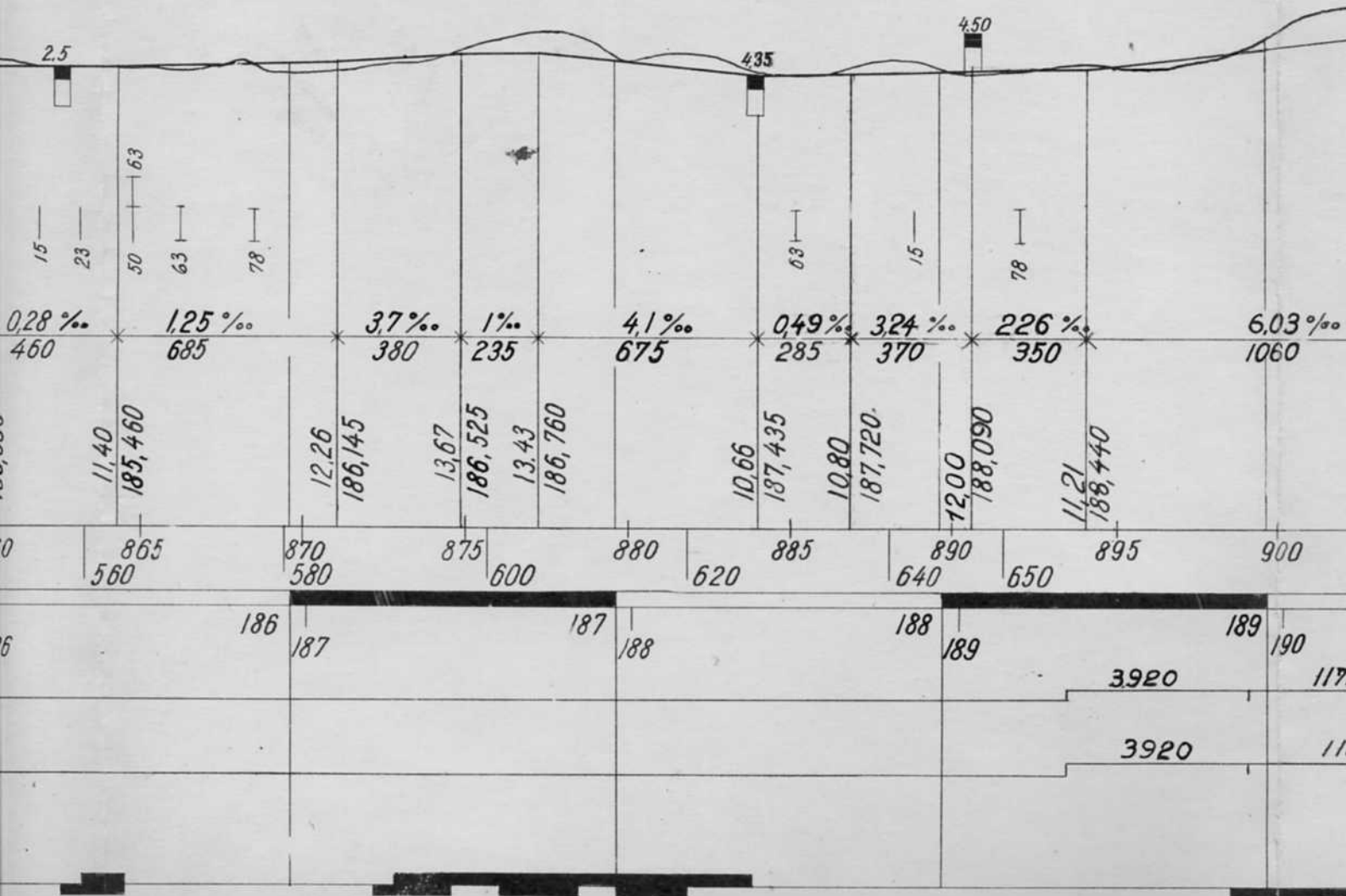


(Elbæk) Handestbæk

Kongsvadmølle Aa

Pf Mark og Engvej

28

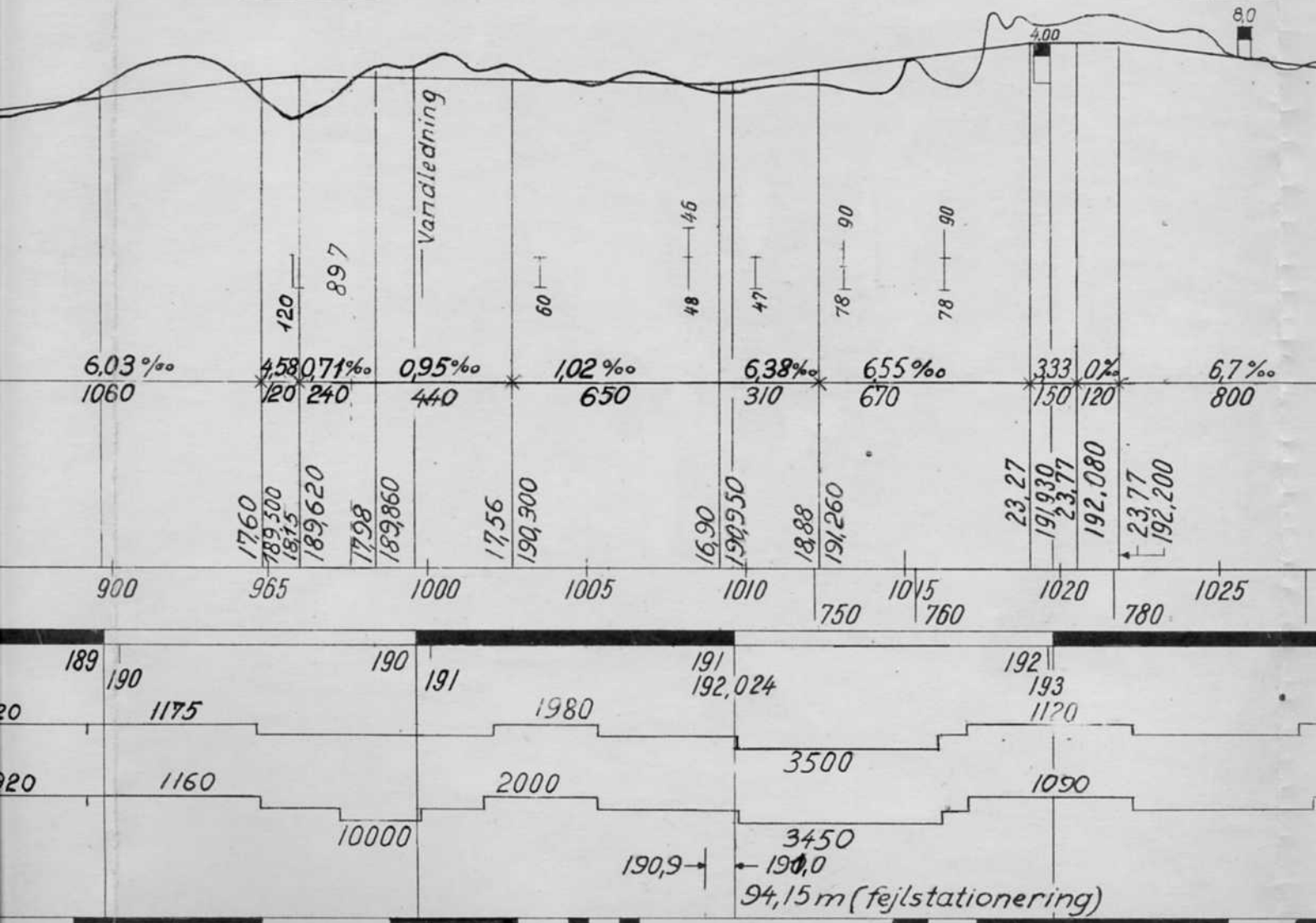


2 Bol. 114^a 115^a dobb



Pf Eng- og Markvej

B N. Onsild - S. Hornum



B N. Onsild - S. Hornum

Pf Adgang til Landejendom

Onsild Aa hv. Bro

Pf Markvej hv. Bro

