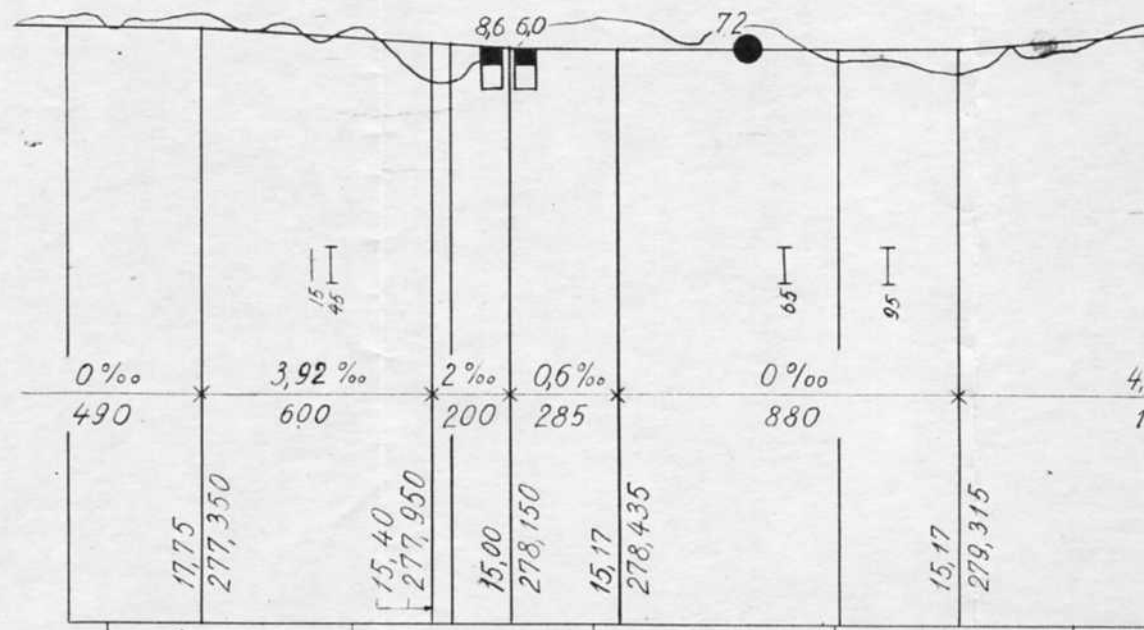



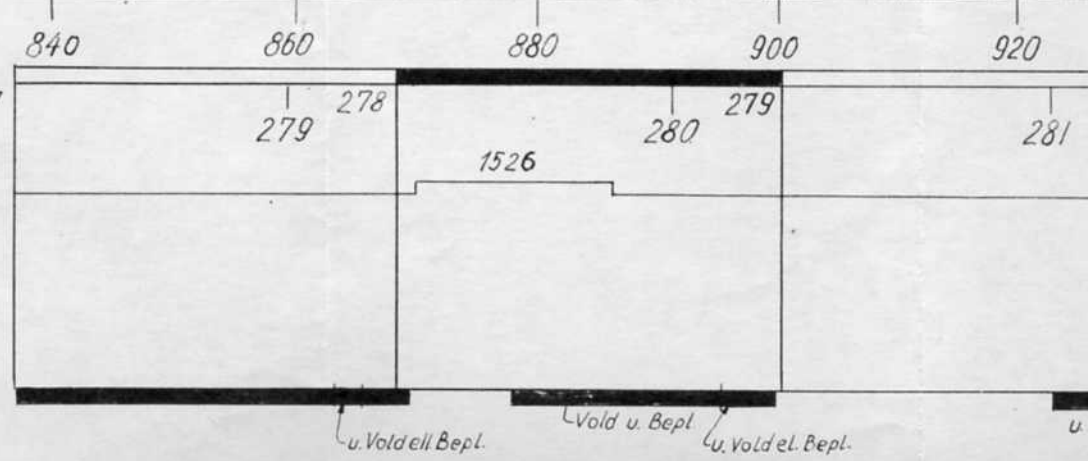
km 0 = Midte af Hovedbygning Fredericia ny Station

Nørrega
B Brønderslev-Tolstrup

P Markvej 3,8 m Led



Anlægsstation (100 dansk)
ny km
gl. km
Kurver i Spor



Snebælter { B.v.S.
B.h.S.

B Brønderslev-Tolstrup

P Markvej 3,8mLed

B Holt-Linderup

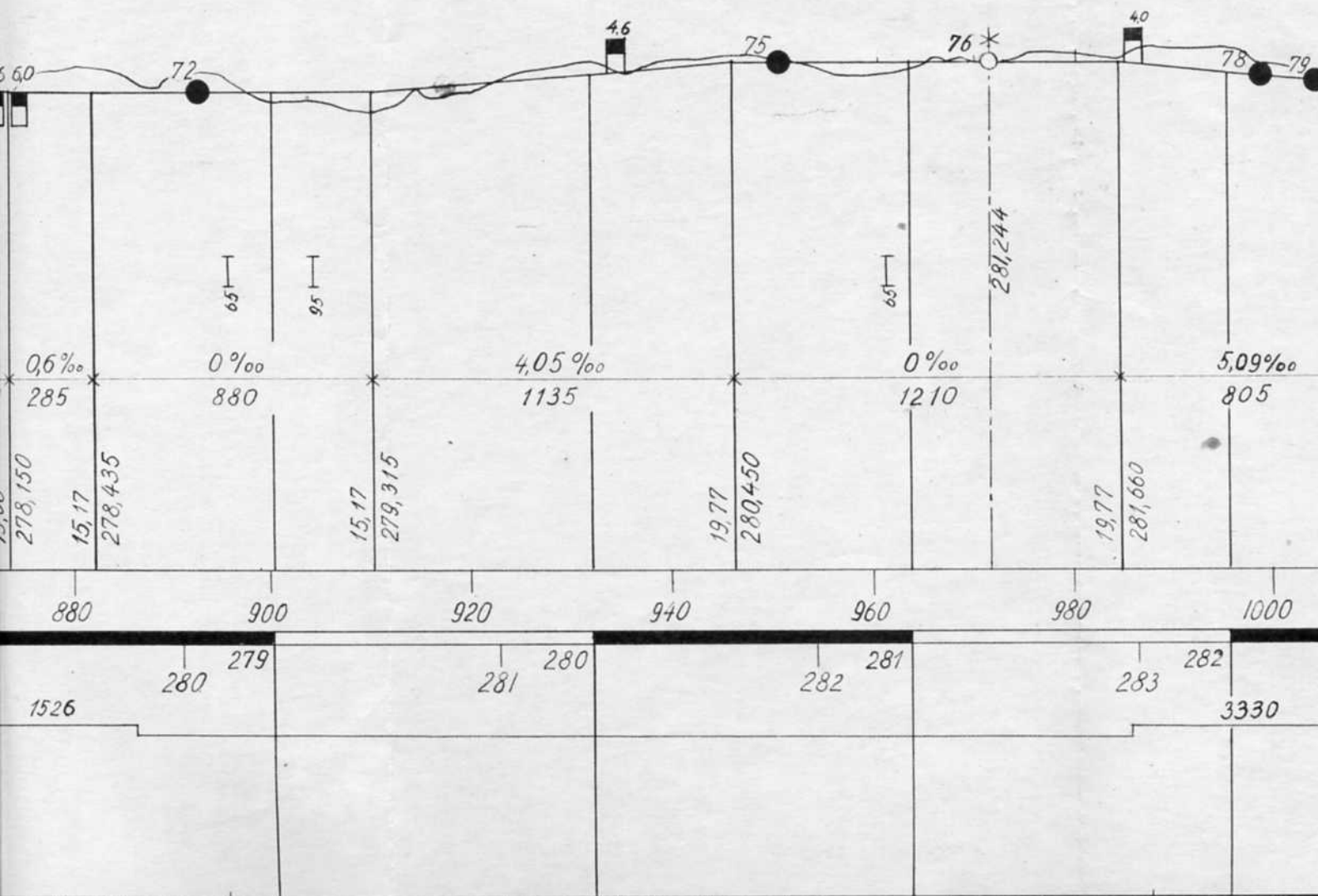
Pf Markvej 3,2mLed

B Hovedvej/4-Emb

P Markvej

Pf Engvej 3,8mLed

Pf Engvej 3,8mLed



BepL. Vold u. Bepl. u. Vold el. Bepl. Vold u. Bepl.

Vraa

B Hovedvej 1/4-Emb

P Markvej

Pf Engvej 3,8m Led

Pf Engvej 3,8m Led

Pf Engvej 3,8m Led

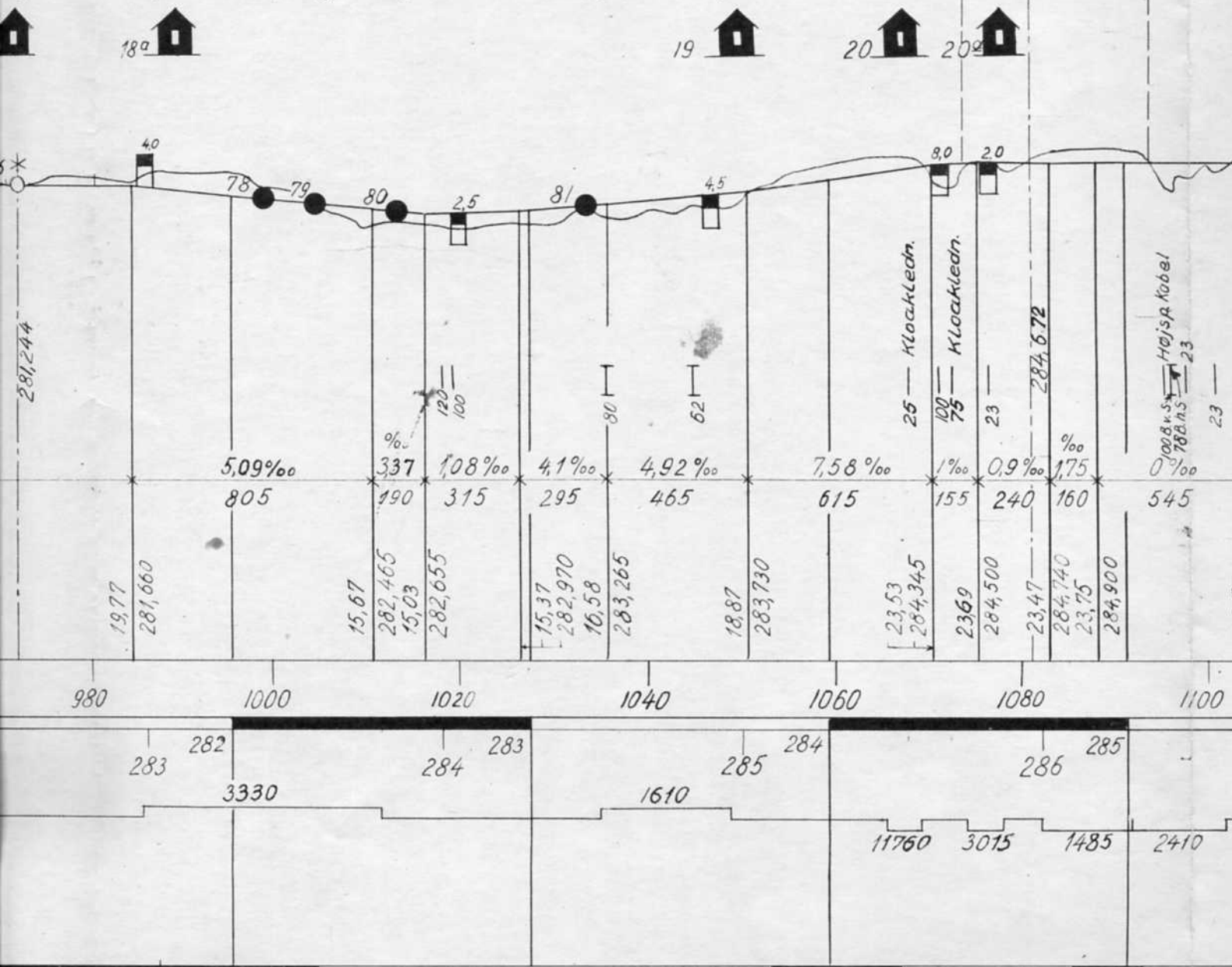
Kalum Bæk

Pf Markvej

Pf Markvej

L Borgergade-Søndergade

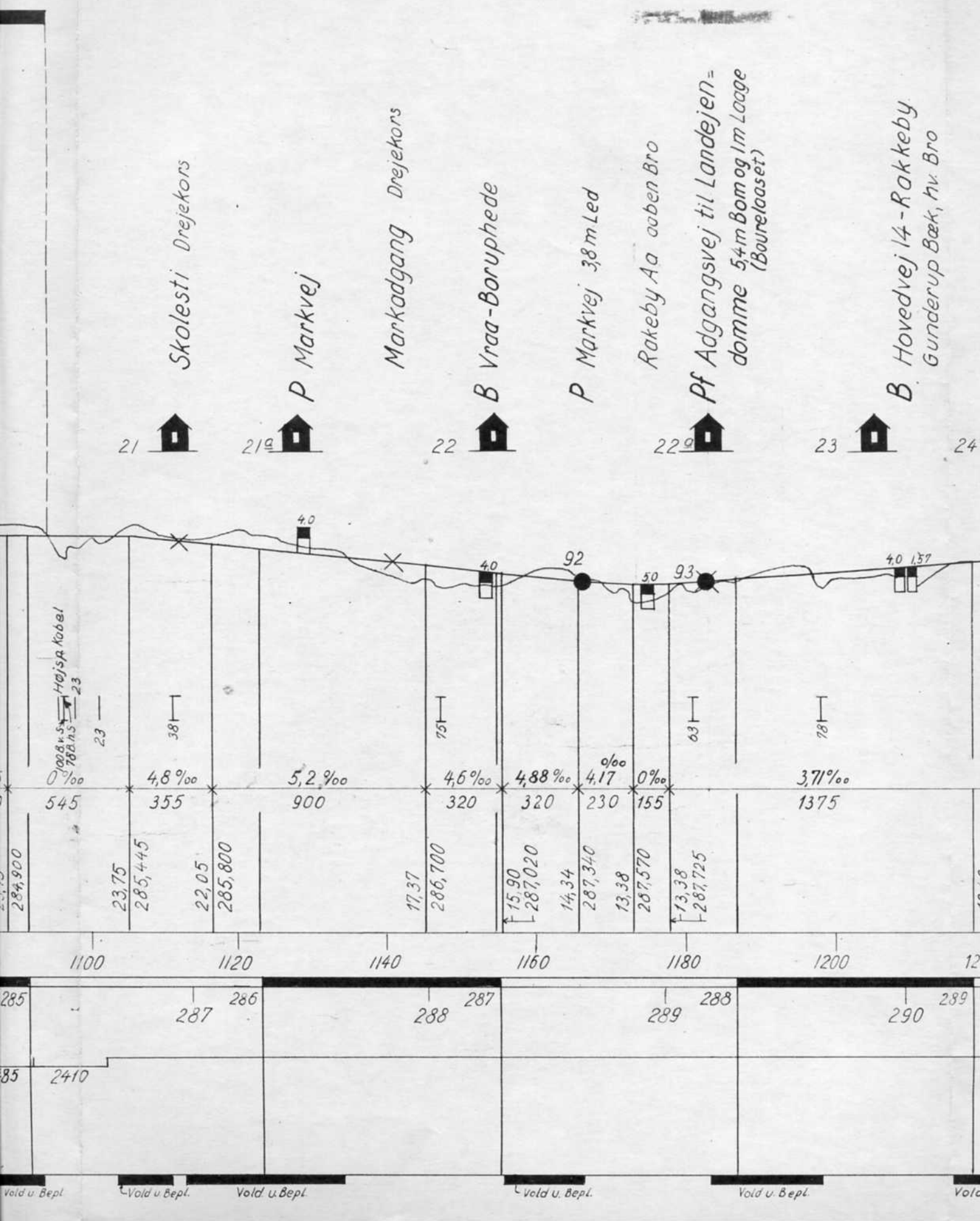
Østergade-Vestergade



Vold u. Bepl.

Vold u. Bepl.

Vold u. Bepl.



Skolesti Drejekors

P Markvej

Markadgang Drejekors

B Vraa-Boruphede

P Markvej 38 m Led

Rakeby Aa ooben Bro

Pf Adgangsvej til Landeje-
domme 54 m Bom og 1 m Laage
(Boureloaset)

B Hovedvej 14-Rakkeby
Gunderup Bæk, hv. Bro

21

21^a

22

22^a

23

24

Højsa Kabel

0 ‰

545

284,900

1100

23,75

285,445

22,05

285,800

1120

4,8 ‰

355

5,2 ‰

900

1140

4,6 ‰

320

17,37

286,700

1160

15,90

287,020

4,88 ‰

320

14,34

287,340

1180

13,38

287,570

4,17 ‰

230

0 ‰

155

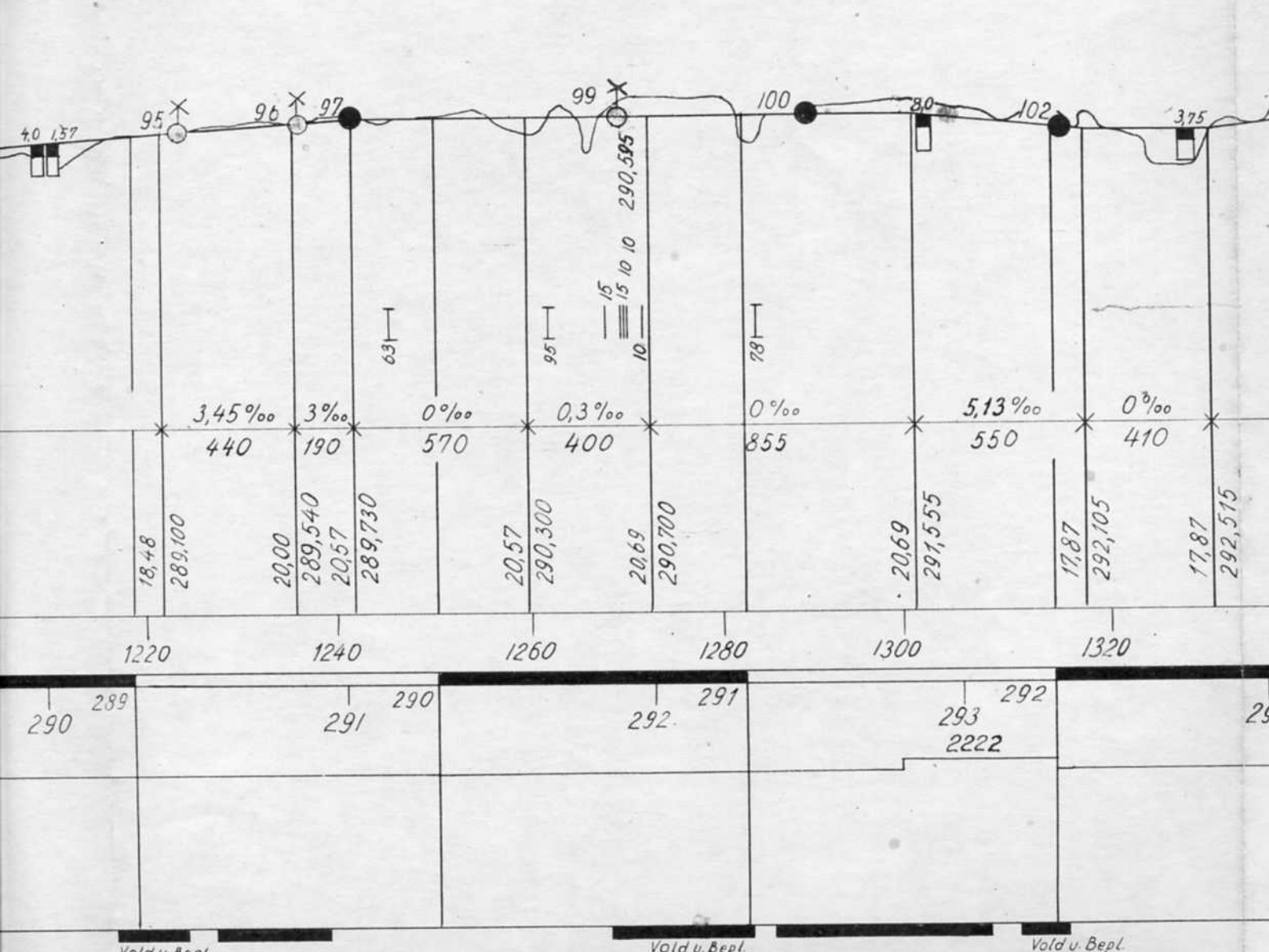
3,71 ‰

1375

1200

285	287	286	288	287	289	288	290	289	
285	2410								
Vold u. Bepl.									

B Hovedvej 14 - Rakkeby
 Gunderup Bæk, hv. Bro
 B Harken - Rakkeby
 Pf Rakkebyhede - Rakkeby
 P Markvej 3,8 m Led
 B Hovedvej 14 - Rakkeby
 P Markvej 3,9 m Led
 Pf Hæstrup - Tvedvang
 P Markvej 3,8 m Led
 Hæstrup - Mølleaa



Hæstrup-Mølleaa

P Markvej 3,8 m Led

Pf Markvej 3,75 m Led

26



B Hovedvej 14 - Bagterp

P Markvej 3,8 m Led

Hørbybanen

Pf Markvej

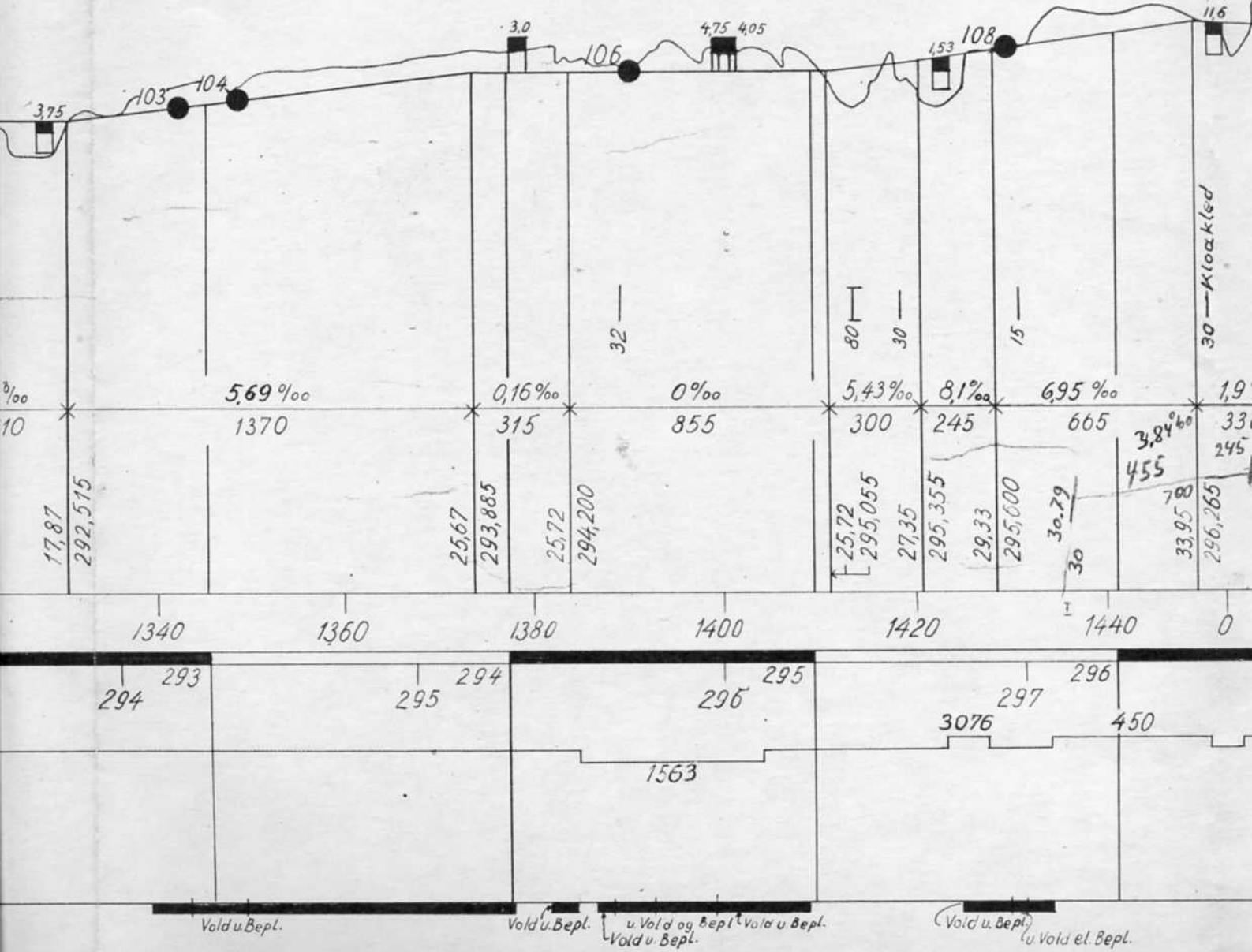


Aastrup Møllebæk hv. Bro.

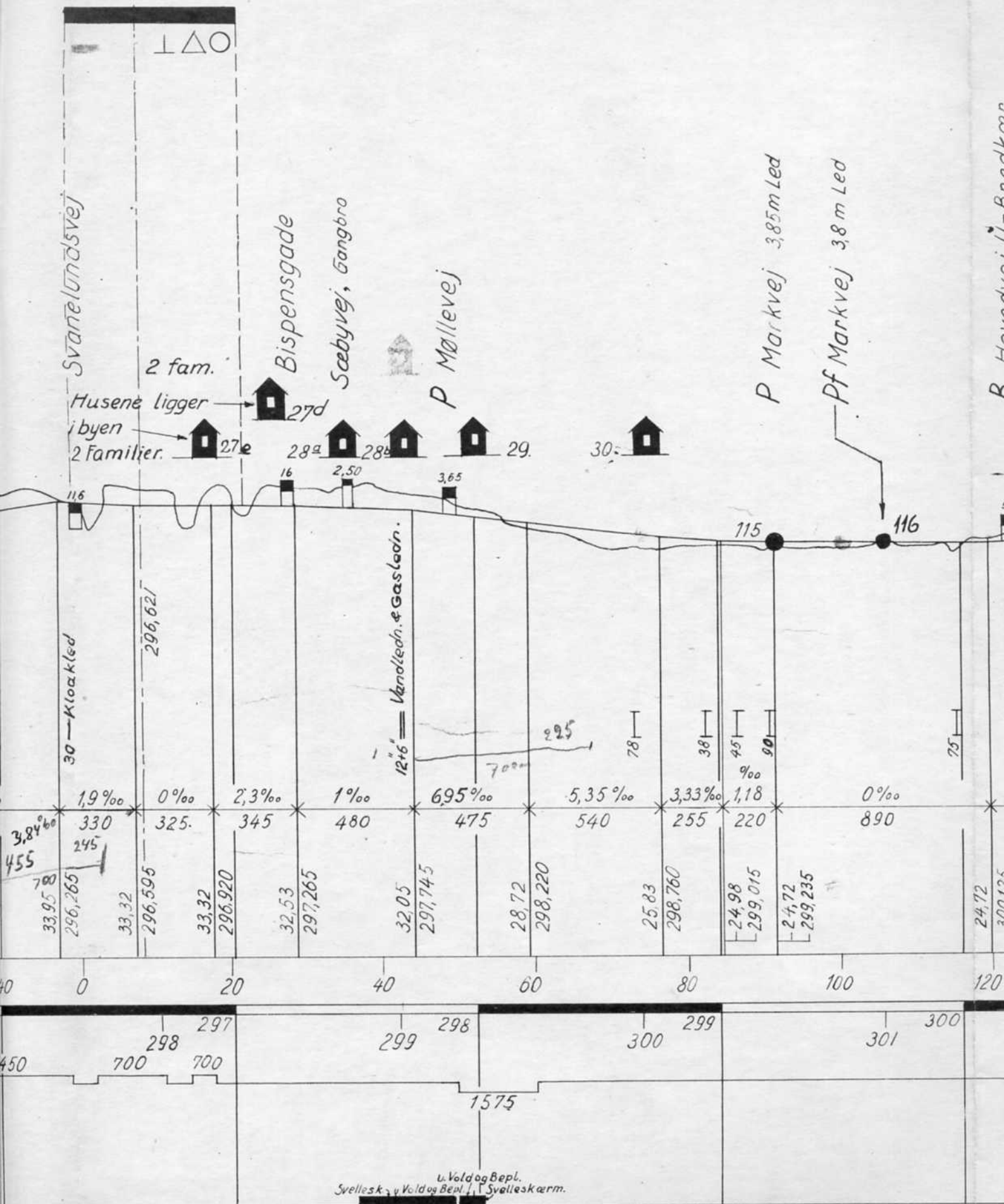
Pf Markvej 3,75 m Led

Svanelundsvej

Hu.
i by
2 Fa



Hjørring



u. Vold og Bepl.
 Svælleskær u. Vold og Bepl. / Svælleskærm.

B Hovedvej II - Bredkær

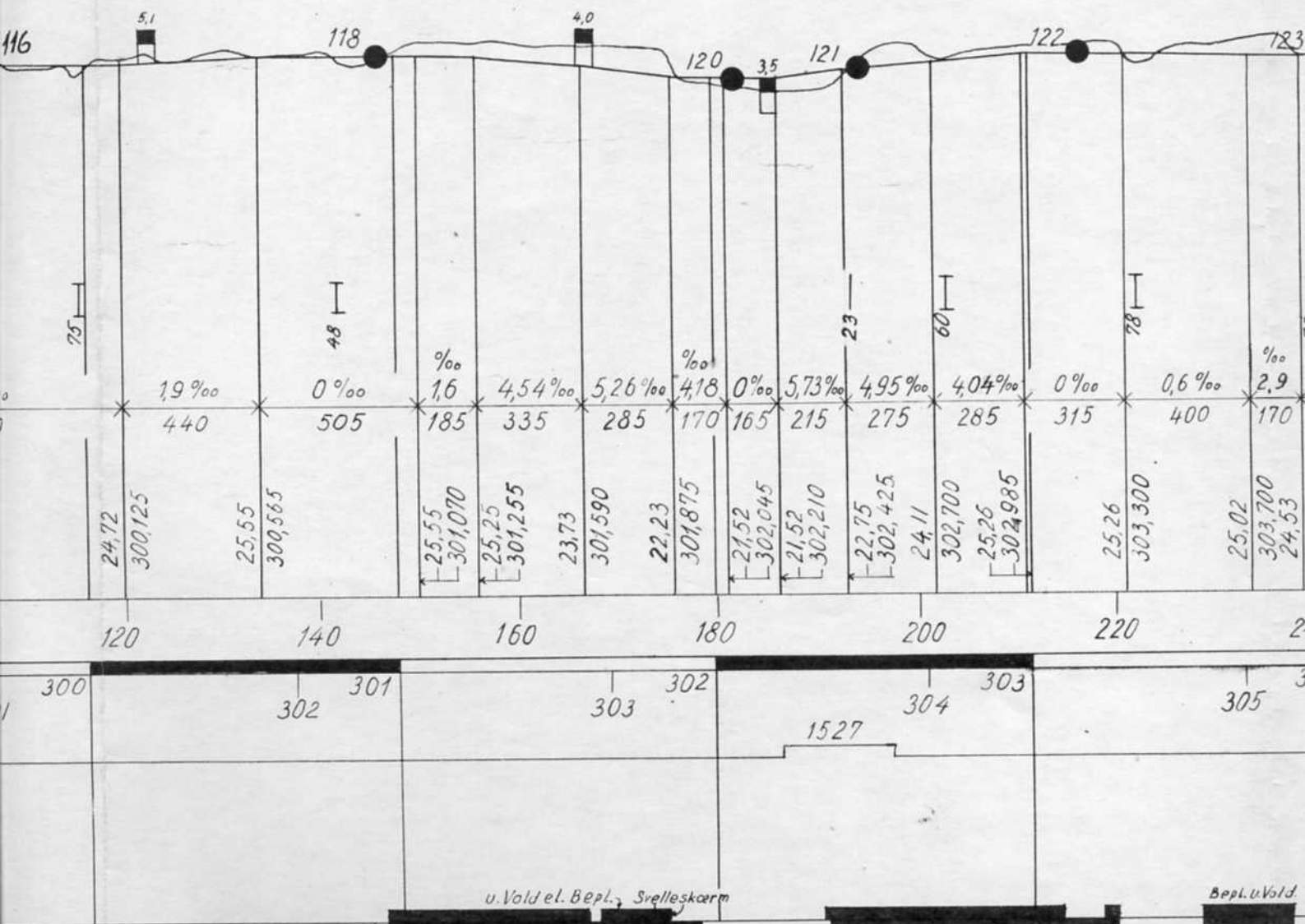

Pf Adgang til Landejendom 3,8 m Led

P Holmen-Hovedvej II

Pf Markvej 3,8 m Led
Blaasig Bæk aaben Bro

P Markvej 3,8 m Led

P Markvej 5,25 m dobb. Led



P Markvej 3,8 m Led

B Lørslev-Hovedvej II

P Markvej 5,25 m dobb Led

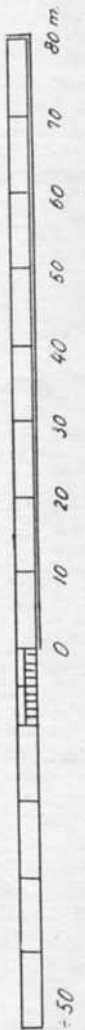
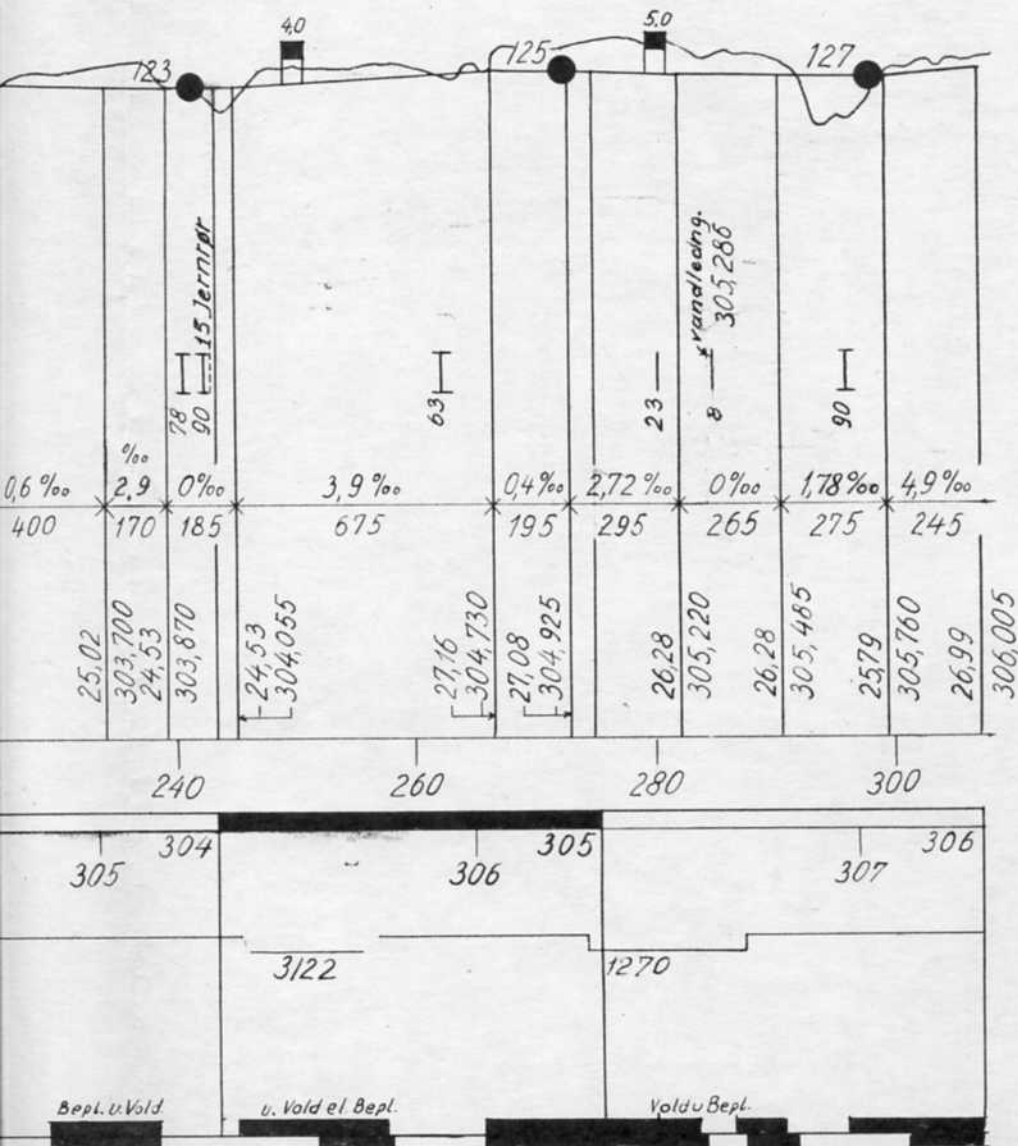
B Linderum-Sønderskov

Pf Markvej 3,8 m Led

33



34



Anlægsstation (100' dansk)

ny km
gl. km

Kurver i Spor

Snebælter { B.v.S.
B.h.S.

